Образец по чл. 53, ал. 6 от НСТ

Одобрил: инж. Сали Кадиев
/име, фамилия и подпис/
дата: 07.07.25 г.,
№ и дата на удостоверението за упражняване на лесовъдска практика: 4783/31.10.11г

Утвърдил: .....
/име, фамилия / подпис/
/попълва се само в случаите на чл. 53, ал. 4 от НСТ/
дата: ..... г.,
№ и дата на удостоверението за упражняване на лесовъдска практика: .....

ТЕХНОЛОГИЧЕН ПЛАН № ....

За добив на дървесина от отдел 266 подотдел „9"
ПаТП ДГС/ДЛС/УОГС Изгора /попълва се само за държавни гори/
Община Девин, Землище Девин;
имот с (кадастрален идентификатор/КВС) №....., /попълва се само за недържавни гори/

I. Схема за добива на дървесина от насаждението

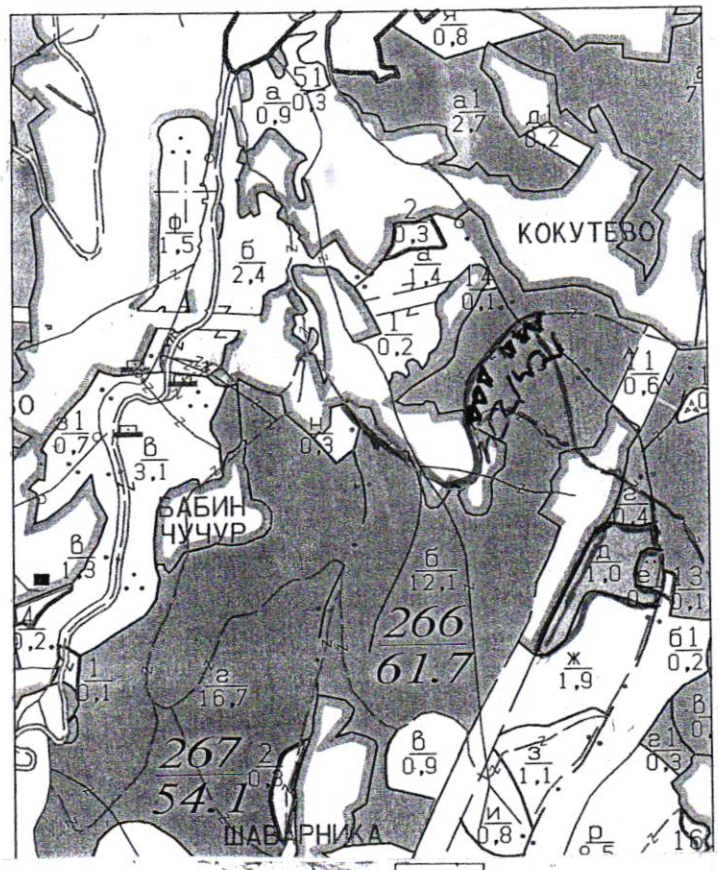

Легенда:

- ±±±± проектирани коларски вр. извозни пътища
- проектирани тракторни вр. извозни пътища
- съществуващи извозни пътища
- временен склад
- съществуващ автомобилен път
- трасе на въжена линия
- просека
- проектиран автомобилен път
- граница на насаждението
- .....

На схемата задължително се нанасят контурите на насаждението/имота, съществуващите и проектирани временни горски пътища, просеките, просеките за въжени линии, извозни пътища, временни складове както и връзката им със съществуващата автомобилна пътна мрежа.

II. Характеристика на насаждението

1.Вид на сечта Пробирка 15% / интензивност .....%
Втори вид сеч ..... / интензивност .....%
2.Площ на подотдела 1.0 ха Размер на сечището 1.0 ха
3. Състав по план/програма 2Б, 1ОК, 1ЛС, действителен 2Б, 1ОК, 1ЛС
4. Запас на 1-ха: с клони 450 куб.м/ха, без клони 354 куб. м/ха.
5. Среден наклон на терена 17 градуса.
6. Очакван добив от маркираната дървесина 47 лежаща маса, куб.м

дърв. вид категория	26					дърв. вид категория	26					
едра	36					дребна	–					вър
средна	7					дърва	4					шина

7.Наличие и характеристика на подраста преди сечта (състав, възраст, средна височина, % на покритие) ....Няма.....

8. Средно извозно разстояние ..350...;

9. Други характеристики на насаждението (*токовища, сватбовища, надлесни дървета, сервитути, защитени територии, Натура 2000, защитени видове описани в доклада за гори с висока консервационна стойност, мъртва дървесина, вододайни зони, биологично разнообразие и др.*)

.....защит зоне три.....

II. Технологични указания и параметри на технологичната инфраструктура

1. Дървесината в насаждението да се добива при спазване на технологичната схема по т. I

2. Сечта ще се извършва с (моторен трион, ръчно, машини; кастренето на отсечените стъбла се извършва: в сечище, на временен склад) .....

3. Извозът от сечището до временните складове ще се осъществява с ...животинска сила или чрез след горска техника.....

на (цели стъбла, дълги/къси секции, сортименти, чипс и др.; с влачене по терена, изцяло натоварени).....

4. Проектирани нови горски автомобилни пътища съгласно Наредба 5 за строителство горските територии без промяна на предназначението им: дължина .....–.....м. широчина .....–.....м.

5. Изграждане/ремонт на временни извозни горски пътища (вярното се подчертава):

5.1. Тракторни – допустимо разстояние между тях .....–.....м (не по-малко от 40 м), дължина .....–.....м, широчина 4 м.

5.2. Коларски - разстояние между тях.....–.....м (не по-малко от 40 м), дължина .....–.....м, широчина .....–.....м

6. Просеки за въжени линии: ..... бр.

допустимо разстояние между просеките .....–..... м., дължина .....–..... м., широчина .....–..... м.

7. Направа на просеки .....–.....бр.

допустимо разстояние между тях .....–.....м., дължина .....–.....м., широчина .....–..... м.

8. Изграждане на нови временни складове (бр., площ в ха) .....

9. Мерки за опазване на оставащите на корен дървета, подраста, младиняка и почвата .....

10. Начини на почистване на сечището ...да се разсвърлят по цялото сечище.....

11. Материалите ще се извозят до временен склад...Шаварника.....

когато мястото на временния склад няма данни, позволяващи точното му определяне или попада извън мащаба на схемата по т. I, се посочват географските му координати в градуси, минути и секунди.

12. Други указания: ...да се секат само маркираните дървета и да се спазват закона за горите и подзаконовите нормативни.....

Да се изнасят битовите отпадъци от сечището извън горските територии на определените за това места.

13. Всички операции по подготвителните и основните работи да се извършват съгласно изискванията на Правилника за здравословни и безопасни условия на труд в горите и правилата за противопожарна безопасност в горите.

Изготвил:...Йозинан Юсуф..... /подпис, име и фамилия/

дата: 26.06.25,

Място на издаване ...ТПП Извора

№ и дата на удостоверението за упражняване на лесовъдска практика: 10017/22.11.13

ЗАПОЗНАТ с технологичния план: ...../попълва се след издаването на позволителното за сеч/

Лицето по чл. 108, ал. 2 от ЗГ, на което е издадено позволително за сеч № .....

.....

/ трите имена, подпис, дата - /

№ и дата на удостоверението за упражняване на лесовъдска практика: .....

Образец по чл. 53, ал. 6 от ПСТ

Одобрил: инж. Еми Корахия
/име, фамилия и подпис/

дата: 07.07.25
№ и дата на удостоверението за упражняване на лесовъдска практика: 4483/21.10.11г

Утвърдил: .....
.....
име, фамилия / подпис:
/попълва се само в случаите на чл. 53, ал. 4 от ПСТ/
дата: ..... г.,
№ и дата на удостоверението за упражняване на лесовъдска практика: .....

ТЕХНОЛОГИЧЕН ПЛАН № ....

За добив на дървесина от отдел 266 подотдел е
На ТП ДГС/ДЛС/УОГС Извора /попълва се само за държавни гори/
Община Девин; Землище Девин;
имот с (кадастрален идентификатор/КВС) №....., /попълва се само за недържавни гори/

I. Схема за добива на дървесина от насаждението



Легенда:

проектирани коларски вр. извозни пътища	проектирани тракторни вр. извозни пътища
съществуващи извозни пътища	временен склад
съществуващ автомобилен път	трасе на въжена линия
просека	проектиран автомобилен път
прогнища на насаждението	.....

На схемата задължително се нанасят контурите на насаждението/имота, съществуващите и проектирани временни горски пътища, просеките, просеките за въжени линии, извозни пътища, временни складове както и връзката им със съществуващата автомобилна пътна мрежа.

II. Характеристика на насаждението

1.Вид на сечта Пробирка 15% / интензивност 12.5%
Втори вид сеч ...../ интензивност .....%
2.Площ на подотдела 0.2 ха Размер на сечището 0.2 ха
3. Състав по план/програма чб, бб, бук, действителен чб, бб, бк
4. Запас на 1 ха: с клони 480 куб.м/ха, без клони 336 куб. м/ха.
5. Среден наклон на терена 16 градуса.
6. Очакван добив от мерхивенето ...

дърв. вид		дърв. вид		
категория	ЧБ	категория	ЧБ	
сдра	4	дребна	—	вър
средна	3	дърва	—	шина

7. Наличие и характеристика на подраста преди сечта (състав, възраст, средна височина, % на покритие) .....

8. Средно извозно разстояние 300;

9. Други характеристики на насаждението (*токовища, сватбовища, надлесни дървета, семегнездни, защитени територии, Натура 2000, защитени видове описани в доклада за гори с висока консервационна стойност, ловностопански дейности, горскостопанско районирване и др.*)

Защитена зона Кестооб.: Защ. зона Тунджа
BG0001032 BG0002113

II. Технологични указания и параметри на технологичната инфраструктура

1. Дървесината в насаждението да се добива при спазване на технологичната схема по т. I

2. Сечта ще се извършва с (моторен трион, ръчно, машини; кастренето на отсечените стъбла се извършва: в сечище, на временен склад) .....

3. Извозът от сечището до временните складове ще се осъществява с ..животинска сила и спец. горска техника.....

на (цели стъбла, дъги/къси секции, сортименти, чипс и др.; с влачене по терена, изцяло натоварени). .....

4. Проектирани нови горски автомобилни пътища съгласно Наредба 5 за строителство горските територии без промяна на предназначението им: дължина .....м. широчина .....

5. Изграждане/ремонт на временни извозни горски пътища (вярното се подчертава):

5.1. Тракторни – допустимо разстояние между тях .....м (не по-малко от 40 м), дължина .....м, широчина 4 м.

5.2. Коларски - разстояние между тях.....м (не по-малко от 40 м), дължина .....м, широчина ...м

6. Просеки за въжени линии: ..... бр.
допустимо разстояние между просеките ..... м., дължина ..... м., широчина ..... м.

7. Направа на просеки .....бр.
допустимо разстояние между тях .....м., дължина .....м., широчина ..... м.

8. Изграждане на нови временни складове (бр., площ в ха) .....

9. Мерки за опазване на оставащите на корен дървета, подраста, младиняка и почвата .....

10. Начини на почистване на сечището Да се разхвърлят по цялата сечище

11. Материалите ще се извозят до временен склад.....Складовата.....

когато мястото на временния склад няма данни, позволяващи точното му определяне или попада извън мащаба на схемата по т. I, се посочват географските му координати в градуси, минути и секунди.

12. Други указания: Да се секат само маркираните дървета и да се спазва Закон за горите и нормативните документи

Да се изнасят битовите отпадъци от сечището извън горските територии на определените за това места.

13. Всички операции по подготвителните и основните работи да се извършват съгласно изискванията на Правилника за здравословни и безопасни условия на труд в горите и правилата за противопожарна безопасност в горите.

Изготвил: Йозджан Юсуф ..... /подпис, име и фамилия/
дата 29.03.23 г.,
Място на издаване: Тополовград
№ и дата на удостоверението за упражняване на лесовъдска практика: 1001/22.11.13

ЗАПОЗНАТ с технологичния план: ...../попълва се след издаването на позволителното за сеч/
Лицето по чл. 108, ал. 2 от ЗГ, на което е издадено позволително за сеч № .....

/ трите имена, подпис, дата /

№ и дата на удостоверението за упражняване на лесовъдска практика: .....

Образец по чл. 53, ал. 6 от ПСГ

Одобрил: инж. Соня Казакия

/име, фамилия и подпис/:

дата: 01.09.25 г.,

№ и дата на удостоверението за упражняване на лесовъдска практика: 4480/21.10.11г

Утвърдил: .....

име, фамилия,/ подпис: .....

/попълва се само в случаите на чл. 53, ал. 4 от ПСГ/

дата: .....г.,

№ и дата на удостоверението за упражняване на лесовъдска практика: .....

ТЕХНОЛОГИЧЕН ПЛАН № ....

За добив на дървесина от отдел 170 подотдел "Н"

На ТП ~~ДГС~~/ДЛС/~~УОГС~~ Извора /*попълва се само за държавни гори*/

Община Девин; Землище Девин;

имот с (кадастрален идентификатор/КВС) №....., /*попълва се само за недържавни гори*/

I. Схема за добива на дървесина от насаждението

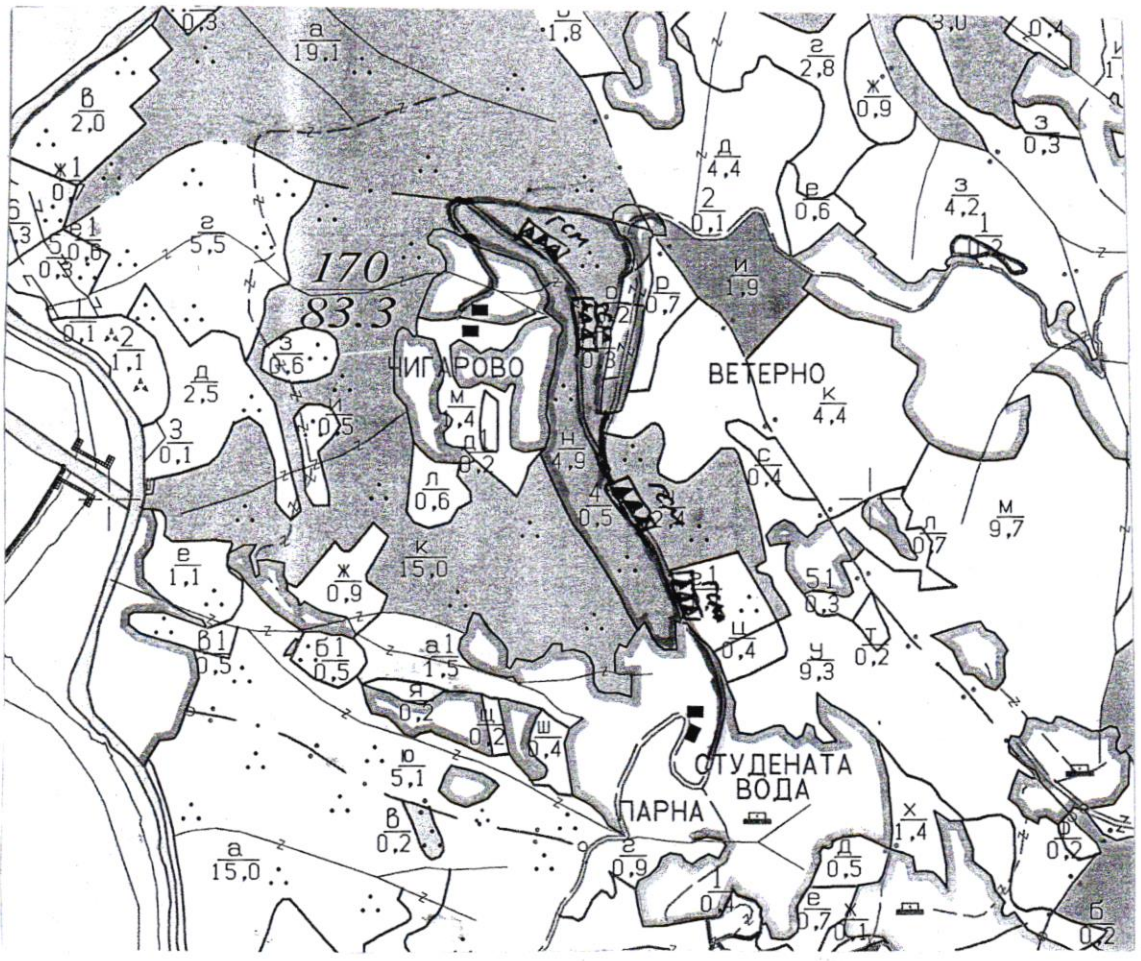

Легенда:

- ±±±± проектирани коларски вр. извозни пътища
- - - - - - съществуващи извозни пътища
- съществуващ автомобилен път
- просека
- граници на отдела
- проектирани тракторни вр. извозни пътища
- ▲▲▲ временен склад
- xxxxxx трасе на въжена линия
- проектиран автомобилен път
- .....

На схемата задължително се нанасят контурите на насаждението/имота, съществуващите и проектирани временни горски пътища, просеките, просеките за въжени линии, извозни пътища, временни складове както и връзката им със съществуващата автомобилна пътна мрежа.

II. Характеристика на насаждението

1.Вид на сечта пробирка / интензивност .....%

Втори вид сеч ..... / интензивност .....%

2.Площ на подотдела ....4.9....ха Размер на сечището.....4.9..... ха

3. Състав по план/програма 6б7; 3дгб2; 2б1; к.саб., действителен.....

4. Запас на 1 ха: с клони ....358.....куб.м/ха, без клони ....234.....куб. м/ха.

5. Среден наклон на терена ....26.....градуса.

6. Очакван добив от маркираната дървесина .....204.....лежаща маса, куб.м.

дърв. вид / категория	б.б	з.дб	г.б	бук	габър	дърв. вид / категория	б.б	з.дб	г.б	бук	габър	
сура	31	–	1	–	–	дребна	13	–	1	–	–	вър-
средна	71	–	8	–	–	дърва	48	17	2	9	3	нища

7. Наличие и характеристика на подраста преди сечта (състав, възраст, средна височина, % на покритие) ..... няма наличие на подраст .....

8. Средно извозно разстояние ...100 м.;

9. Други характеристики на насаждението (*токовища, сватбовища, надлесни дървета, сервитути, защитени територии, Натура 2000, защитени видове описани в доклада за гори с висока консервационна стойност, мъртва дървесина, вододайни зони, биологично разнообразие и др.*) Натура 2000: BG0001030 (Родопи-Западни)
BG0002113 (Триград - Мурсалица)

II. Технологични указания и параметри на технологичната инфраструктура

1. Дървесината в насаждението да се добива при спазване на технологичната схема по т. I

2. Сечта ще се извършва с (моторен трион, ръчно, машини; кастренето на отсечените стъбла се извършва: в сечище, на временен склад) ...БМТ, като кастренето ще се извършва в сечището.....

3. Извозът от сечището до временните складове ще се осъществява с ...животинска тяга и специализирана горска техника.....
на (цели стъбла, дълги/къси секции, сортименти, чипс и др.; с влачене по терена, изцяло натоварени).....

4. Проектирани нови горски автомобилни пътища съгласно Наредба 5 за строителството в горските територии без промяна на предназначението им: дължина .....м. широчина .....м.

5. Изграждане/ремонт на временни извозни горски пътища (вярното се подчертава):

5.1. Тракторни – допустимо разстояние между тях .....м (не по-малко от 40 м), дължина .....м, широчина 4 м.

5.2. Коларски - разстояние между тях:.....м (не по-малко от 40 м), дължина .....м, широчина ...м

6. Просеки за въжени линии: ..... бр.
допустимо разстояние между просеките ..... м., дължина ..... м., широчина ..... м.

7. Направа на просеки .....бр.
допустимо разстояние между тях .....м., дължина .....м., широчина ..... м.

8. Изграждане на нови временни складове (бр., площ в ха) .....

9. Мерки за опазване на оставащите на корен дървета, подраста, младиняка и почвата ...Да се опазват оставащите дървета в насаждението от забелязване

10. Начини на почистване на сечището ...разхвърляне на клоните в сечището.....

11. Материалите ще се извозят до временен склад.....нарна.....
когато мястото на временния склад няма данни, позволяващи точното му определяне или попада извън мащаба на схемата по т. I, се посочват географските му координати в градуси, минути и секунди.

12. Други указания: ...Да се спазва законът за горите и подзаконовите нормативни уредби.....
Да се изнасят битовите отпадъци от сечището извън горските територии на определените за това места.

13. Всички операции по подготвителните и основните работи да се извършват съгласно изискванията на Правилника за здравословни и безопасни условия на труд в горите и правилата за противопожарна безопасност в горите.

Изготвил: ..... Данил Керанов /подпис, име и фамилия/
дата: 13.08.25г.,
Място на издаване: ТП "ДЛС-Извори"
№ и дата на удостоверението за упражняване на лесовъдска практика: 14620 / 13.07.21г

ЗАПОЗНАТ с технологичния план: ...../попълва се след издаването на позволителното за сеч/
Лицето по чл. 108, ал. 2 от ЗГ, на което е издадено позволително за сеч № .....
..... / трите имена, подпис, дата /
№ и дата на удостоверението за упражняване на лесовъдска практика: .....

Образец по чл. 53, ал. 6 от ПСГ

Одобрил: инж. Боян Карекия

/име, фамилия и подпис/:

дата: 01.09.25 г.,

№ и дата на удостоверението за упражняване на лесовъдска практика: 4483/21.10.11г

Утвърдил: .....

име, фамилия/ подпис: .....

/попълва се само в случаите на чл. 53, ал. 4 от ПСГ/

дата: .....г.,

№ и дата на удостоверението за упражняване на лесовъдска практика: .....

ТЕХНОЛОГИЧЕН ПЛАН № ....

За добив на дървесина от отдел ....170.... подотдел ....„г"....

На ТП ~~ДГС~~/ДЛС/~~УОГС~~ ....Извора.... /попълва се само за държавни гори/

Община ....Девин....; Землище ....Девин....;

имот с (кадастрален идентификатор/КВС) №....., /попълва се само за недържавни гори/

I. Схема за добива на дървесина от насаждението

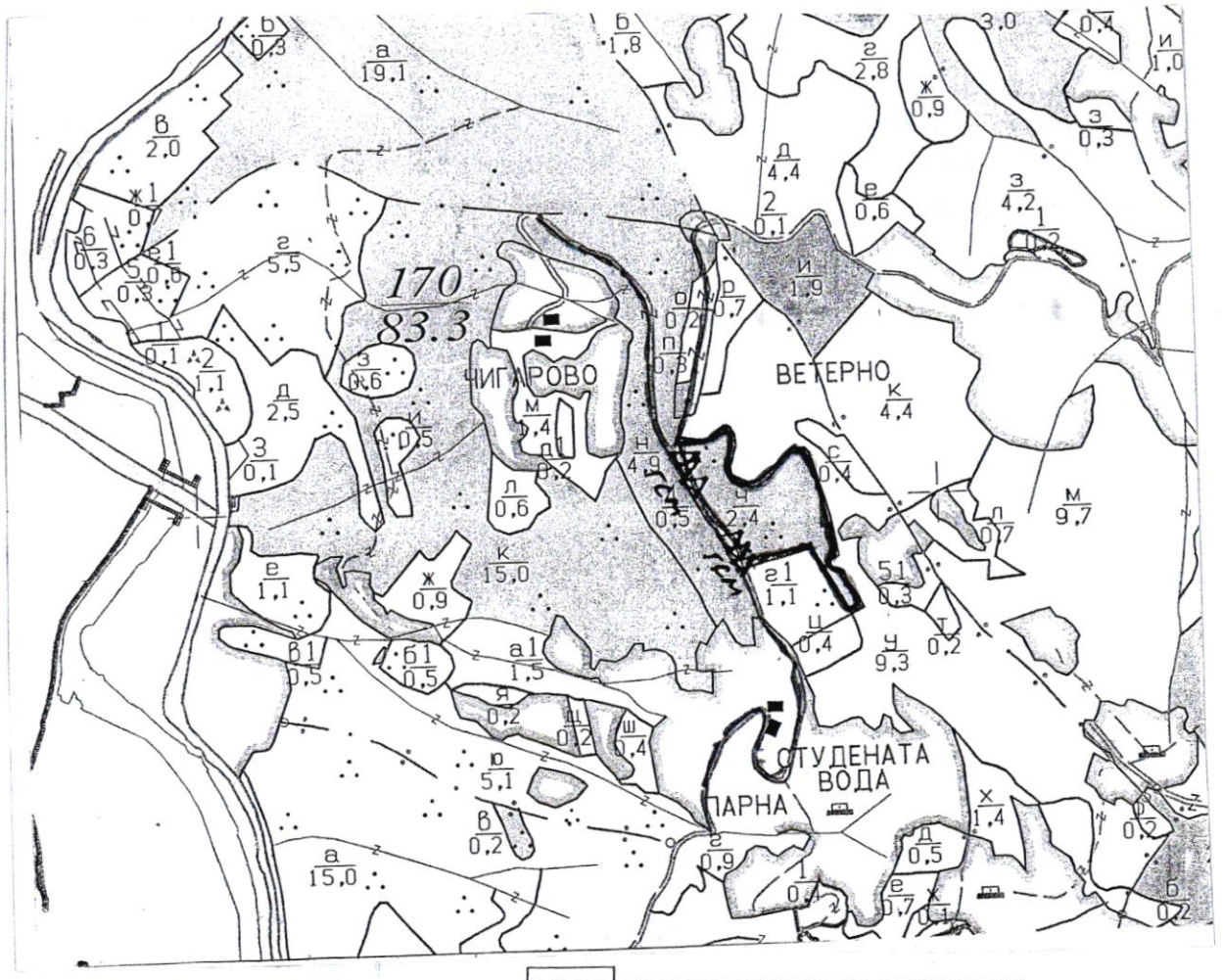

Легенда:

±±±± проектирани коларски вр. извозни пътища	»»»»» проектирани тракторни вр. извозни пътища
- - - - - - съществуващи извозни пътища	▲▲▲ временен склад
═══ съществуващ автомобилен път	xxxxxx трасе на въжена линия
~~ просека	=+=+=+= проектиран автомобилен път
——— граница на подотдела.	.....

На схемата задължително се нанасят контурите на насаждението/имота, съществуващите и проектирани временни горски пътища, просеките, просеките за въжени линии, извозни пътища, временни складове както и връзката им със съществуващата автомобилна пътна мрежа.

II. Характеристика на насаждението

1.Вид на сечта ....пробирка.... / интензивност ..15..%

Втори вид сеч ..... / интензивност .....%

2.Площ на подотдела ..2.4.....ха Размер на сечището.....2.4..... ха

3. Състав по план/програма г.б8; б.б1; к.габ. маг./действителен.....

4. Запас на 1 ха: с клони ....304.... куб.м/ха, без клони ....255.... куб. м/ха.

5. Среден наклон на терена ...26.....градуса.

6. Очакван добив от маркираната дървесина .....136.....лежаща маса, куб.м.

дърв. вид категория	2-5					дърв. вид категория	2.5					
едра	31					дребна	4					вър-
средна	70					дърва	31					шина

7.Наличие и характеристика на подраста преди сечта (състав, възраст, средна височина, % на покритие) ..... Няма наличие на подраст .....

8. Средно извозно разстояние ..100 м;

9. Други характеристики на насаждението (*токовища, сватбовища, надлесни дървета, сервитути, защитени територии, Натура 2000, защитени видове описани в доклада за гори с висока консервационна стойност, мъртва дървесина, вододайни зони, биологично разнообразие и др.*) Натура 2000: BG0001030 (Родопи-Западни) BG0002113 (Триград-Мурсалица)

II. Технологични указания и параметри на технологичната инфраструктура

1. Дървесината в насаждението да се добива при спазване на технологичната схема по т. I

2. Сечта ще се извършва с (моторен трион, ръчно, машини; кастренето на отсечените стъбла се извършва: в сечище, на временен склад) ...БМТ. Като кастренето ще се извършва в сечището.

3. Извозът от сечището до временните складове ще се осъществява с..животинска тяга ръчно прехвърляне и специализирана горска техника.
на (цели стъбла, дълги/къси секции, сортименти, чипс и др.; с влачене по терена, изцяло натоварени).....

4. Проектирани нови горски автомобилни пътища съгласно Наредба 5 за строителството горските територии без промяна на предназначението им: дължина .....м. широчина .....м.

5. Изграждане/ремонт на временни извозни горски пътища (вярното се подчертава):

5.1. Тракторни – допустимо разстояние между тях .....м (не по-малко от 40 м), дължина .....м, широчина 4 м.

5.2. Коларски - разстояние между тях.....м (не по-малко от 40 м), дължина .....м, широчина ... м

6. Просеки за въжени линии: ..... бр.
допустимо разстояние между просеките ..... м., дължина ..... м., широчина ..... м.

7. Направа на просеки .....бр.
допустимо разстояние между тях .....м., дължина .....м., широчина ..... м.

8. Изграждане на нови временни складове (бр., площ в ха) .....

9. Мерки за опазване на оставащите на корен дървета, подраста, младиняка и почвата Да се опазват оставащите дървета в насаждението от забелване

10. Начини на почистване на сечището .разхвърляне на клоните в сечището.

11. Материалите ще се извозят до временен склад.....парна.....
когато мястото на временния склад няма данни, позволяващи точното му определяне или попада извън мащаба на схемата по т. I, се посочват географските му координати в градуси, минути и секунди.

12. Други указания: Да се спазва закона за горите и подзаконовите нормативни уредби
Да се изнасят битовите отпадъци от сечището извън горските територии на определените за това места.

13. Всички операции по подготвителните и основните работи да се извършват съгласно изискванията на Правилника за здравословни и безопасни условия на труд в горите и правилата за противопожарна безопасност в горите.

Изготвил:..... Дамян Кехайов *подпис, име и фамилия/*
дата: 13.08.21г.,
Място на издаване..ТП "ДЛС-Извора"
№ и дата на удостоверението за упражняване на лесовъдска практика: 14620/19.07.21г

ЗАПОЗНАТ с технологичния план: ...../попълва се след издаването на позволителното за сеч/
Лицето по чл. 108, ал. 2 от ЗГ, на което е издадено позволително за сеч № .....
.....
/ трите имена, подпис, дата - /
№ и дата на удостоверението за упражняване на лесовъдска практика: .....

Образец по чл. 53, ал. 6 от НСГ

Одобрил: инж. Сали Хорения ст. л-й
/име, фамилия и подпис/:

дата 02.10.24 г.,
№ и дата на удостоверението за упражняване на лесовъдска практика: 44831/31-ла ЛГ

Утвърдил:
име, фамилия,/ подпис:
/попълва се само в случаите на чл. 53, ал. 4 от НСГ/
дата:.....г.,
№ и дата на удостоверението за упражняване на лесовъдска практика: .....

ТЕХНОЛОГИЧЕН ПЛАН № ....

За добив на дървесина от отдел 95 подотдел „К"
На ТП ДГС/ДЛС/УОГС ТП ДЛС „Извора" /попълва се само за държавни гори/
Община Левин; Землище Левин;
имот с (кадастрален идентификатор/КВС) №....., /попълва се само за недържавни гори/

I. Схема за добива на дървесина от насаждението

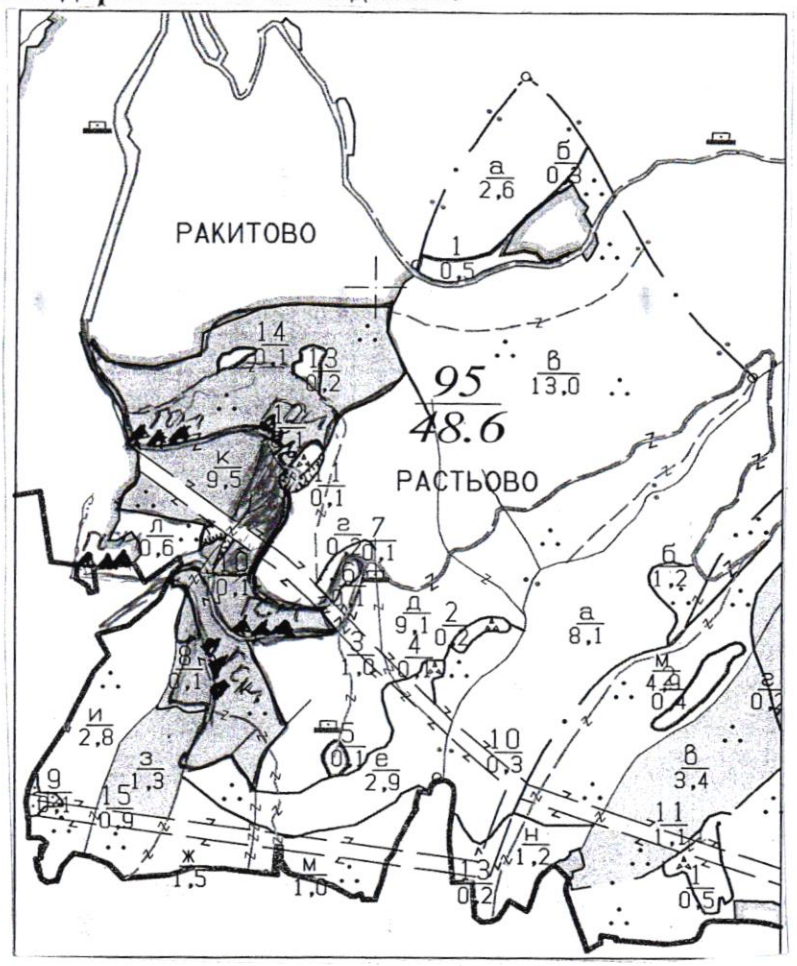

Легенда:

±±±± проектирани коларски вр. извозни пътища	»»»»» проектирани тракторни вр. извозни пътища
-·-·-·- съществуващи извозни пътища	▲▲▲ временен склад
съществуващ автомобилен път	xxxxxx трасе на въжена линия
просека	проектиран автомобилен път
границана насажд	Немаркирана част

На схемата задължително се нанасят контурите на насаждението/имота, съществуващите и проектирани временни горски пътища, просеките, просеките за въжени линии, извозни пътища, временни складове както и връзката им със съществуващата автомобилна пътна мрежа.

II. Характеристика на насаждението

1.Вид на сечта Пробирка 10% / интензивност .....%
Втори вид сеч ...../ интензивност .....%
2.Площ на подотдела 9,5 ха Размер на сечището 8,5 ха
3. Състав по план/програма бп, чб, бр, кт бр, мн, з дб, ак действителен бп, чб, бр, кт, мн, з дб, ак
4. Запас на 1 ха: с клони 314 куб.м/ха, без клони 262 куб. м/ха.
5. Среден наклон на терена 27 градуса.
6. Очакван добив от маркираната дървесина 170 лежаща маса, куб.м

дърв. вид / категория	ББ	ЧБ				дърв. вид / категория	ББ	ЧБ				
едра	18	7				дребна	3	1				вър-
средна	37	19				дърва	72	13				шина

7.Наличие и характеристика на подраста преди сечта (състав, възраст, средна височина, % на покритие) ……

8. Средно извозно разстояние 200 м

9. Други характеристики на насаждението (*токовища, сватбовища, надлесни дървета, сервитути, защитени територии, Натура 2000, защитени видове описани в доклада за гори с висока консервационна стойност, мъртва дървесина, вододайни зони, биологично разнообразие и др.*)

Извън Натура 2000

II. Технологични указания и параметри на технологичната инфраструктура

1. Дървесината в насаждението да се добива при спазване на технологичната схема по т. I

2. Сечта ще се извършва с (моторен трион, ръчно, машини; кастренето на отсечените стъбла се извършва: в сечище, на временен склад) ……

3. Извозът от сечището до временните складове ще се осъществява с чрез животинска сила, спец. горска техника и ръчно прехвърляне на (цели стъбла, дълги/къси секции, сортименти, чипс и др.; с влачене по терена, изцяло натоварени)……

4. Проектирани нови горски автомобилни пътища съгласно Наредба 5 за строителството горските територии без промяна на предназначението им: дължина ……м. широчина ……м.

5. Изграждане/ремонт на временни извозни горски пътища (вярното се подчертава):

5.1. Тракторни – допустимо разстояние между тях ……м (не по-малко от 40 м), дължина ……м, широчина 4 м.

5.2. Коларски - разстояние между тях……м (не по-малко от 40 м), дължина ……м, широчина ……м

6. Просеки за въжени линии: …… бр.

допустимо разстояние между просеките …… м., дължина …… м., широчина …… м.

7. Направа на просеки ……бр.

допустимо разстояние между тях ……м., дължина ……м., широчина …… м.

8. Изграждане на нови временни складове (бр., площ в ха) за такива ще се ползват временно празните пространства покрай пътя

9. Мерки за опазване на оставащите на корен дървета, подраста, младиняка и почвата да се определя правилно посоката на поваляне и опазване млад. и почвата

10. Начини на почистване на сечището …… разхвърляне в сечището

11. Материалите ще се извозят до временен склад Ракитово

когато мястото на временния склад няма данни, позволяващи точното му определяне или попада извън мащаба на схемата по т. I, се посочват географските му координати в градуси, минути и секунди.

12. Други указания: да се секат само маркираните дървета и се спазват закона за горите и подзаконовите нормативни уредби. Материалите да се разпират в подножки

Да се изнасят остовите отпадъци от сечището извън горските територии на определените за това места.

13. Всички операции по подготвителните и основните работи да се извършват съгласно изискванията на Правилника за здравословни и безопасни условия на труд в горите и правилата за противопожарна безопасност в горите.

Изготвил: Йозуман Йозуф /*подпис, име и фамилия*/

дата 01.10.24 г.,

Място на издаване: ТП Дл. извора

№ и дата на удостоверението за упражняване на лесовъдска практика: 10018 22.11.13

ЗАПОЗНАТ с технологичния план: ……/попълва се след издаването на позволителното за сеч/

Лицето по чл. 108, ал. 2 от ЗГ, на което е издадено позволително за сеч № ……

……

/ трите имена, подпис, дата - /

№ и дата на удостоверението за упражняване на лесовъдска практика: ……